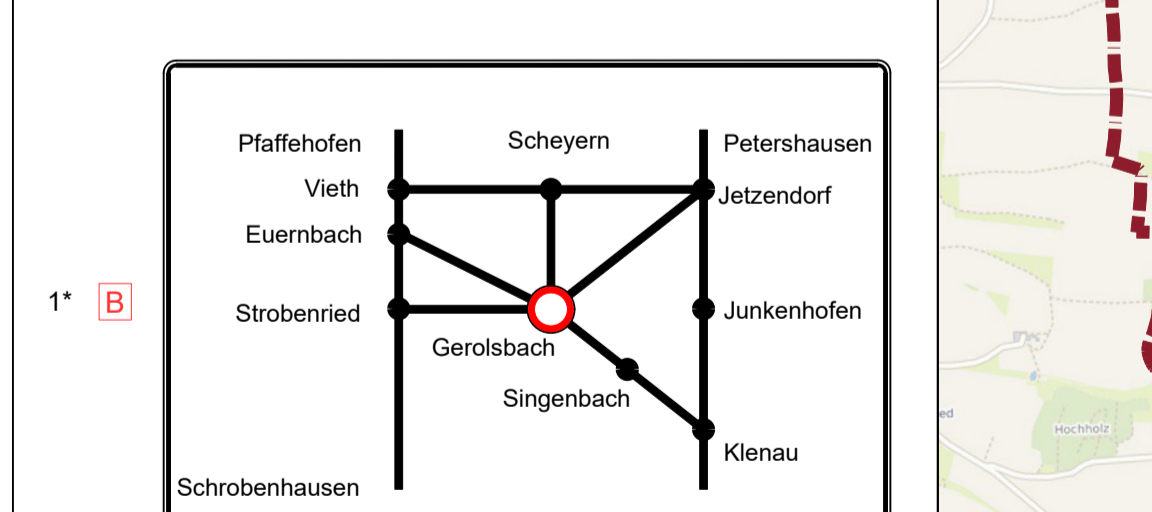
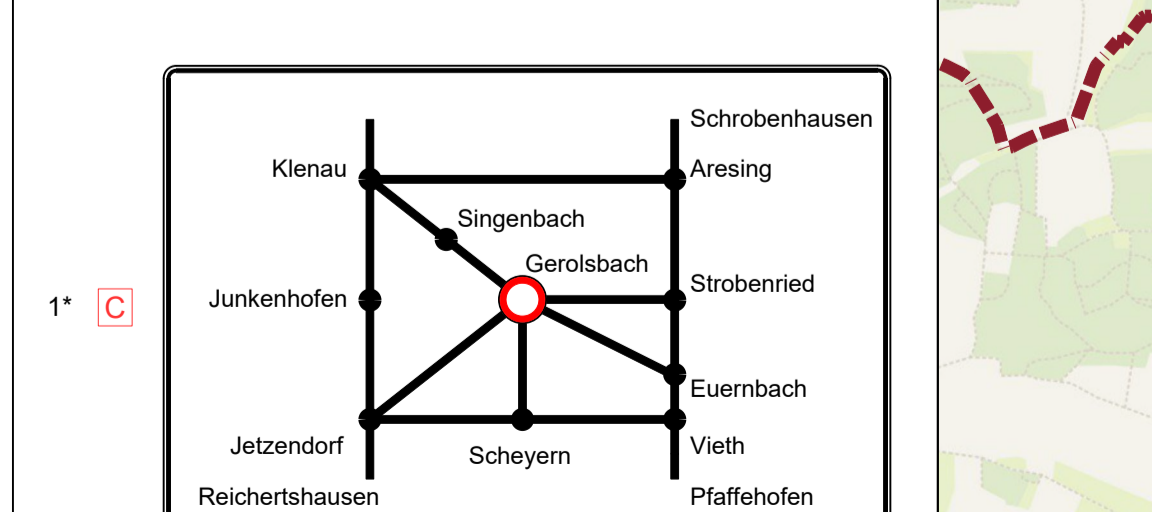


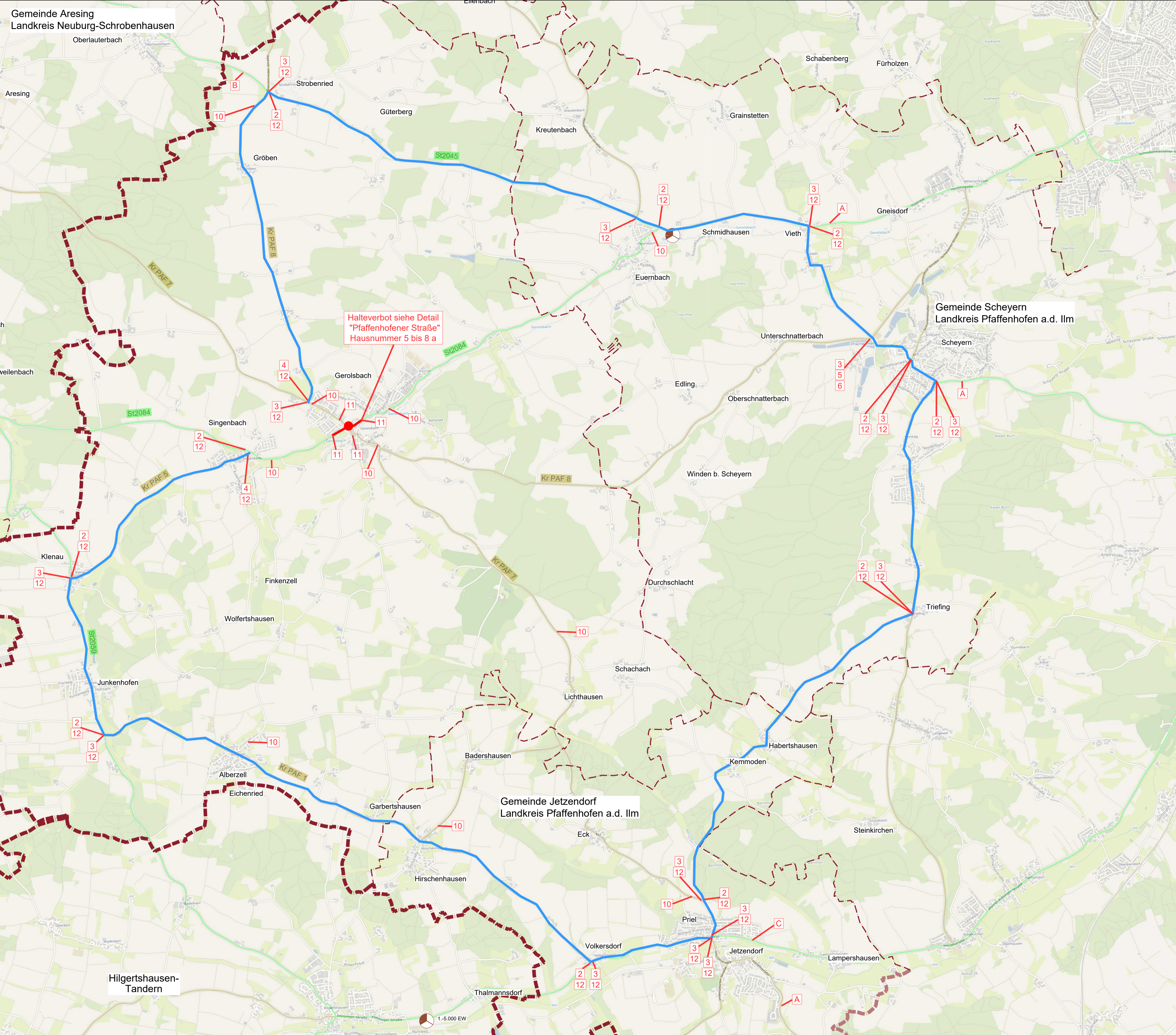
3\* A Gerolsbach gesperrt



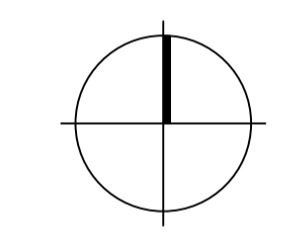
1\* B Gerolsbach gesperrt



1\* C Gerolsbach gesperrt



- 1 entfällt
- 11\* 2 Umleitung
- 15\* 3 Umleitung
- 2\* 4 Umleitung
- 1\* 5 Klenau
- 1\* 6 Singenbach
- 7 entfällt
- 8 entfällt
- 9 entfällt
- 10\* 10
- 4\* 11
- 27\* 12



Plangrundlagen:  
 Geobasisdaten: Bayerische Vermessungsverwaltung  
 Bezugssystem Lage: Gauss-Krüger  
 Bezugssystem Höhe: m ü NN (DHN 12)  
 Digitale Flurkarte: Stand 02/2023  
 Vermessung: WipflerPLAN vom 17.02.2014

<b>WipflerPLAN</b> Architekten Bautechniker Vermessungsingenieure Erschließungsträger	WipflerPLAN Planungsgesellschaft mbH Hohenwarter Straße 124 85276 Pfaffenhofen a. d. Ilm Tel.: 08441 / 5046-0 Fax: 08441 / 490204 www.wipflerplan.de info@wipflerplan.de	bearbeitet:	19.03.2024	S. Schiller
		gezeichnet:	19.03.2024	J. Niedermayr
		geprüft:	19.03.2024	R. Bauer
		Projekt Nr.:	5014.028	

a	Einarbeitung Änderungen vom 11.04.2024 und 16.04.2024	18.04.2024	J. Niedermayr
Nr.	Art der Änderung	Datum	Zeichen

## AUSFÜHRUNGSPLANUNG

Landratsamt Pfaffenhofen Hauptplatz 22 85276 Pfaffenhofen Tel. 08441 / 27 - 0, Fax 08441 / 27 - 271, E-Mail: poststelle@landratsamt-paf.de, www.landkreis-pfaffenhofen.de		Unterlage / Blatt-Nr.: 16/3 a Umleitungsplan Maßstab: 1:25.000
--	--	--

St2084 (Kühbach) B300 - Scheyern  
 Umbau der versetzten Einmündungen  
 mit der Kreisstraße PAF 7 in Gerolsbach

aufgestellt:  
 Gerolsbach, den \_\_\_\_\_